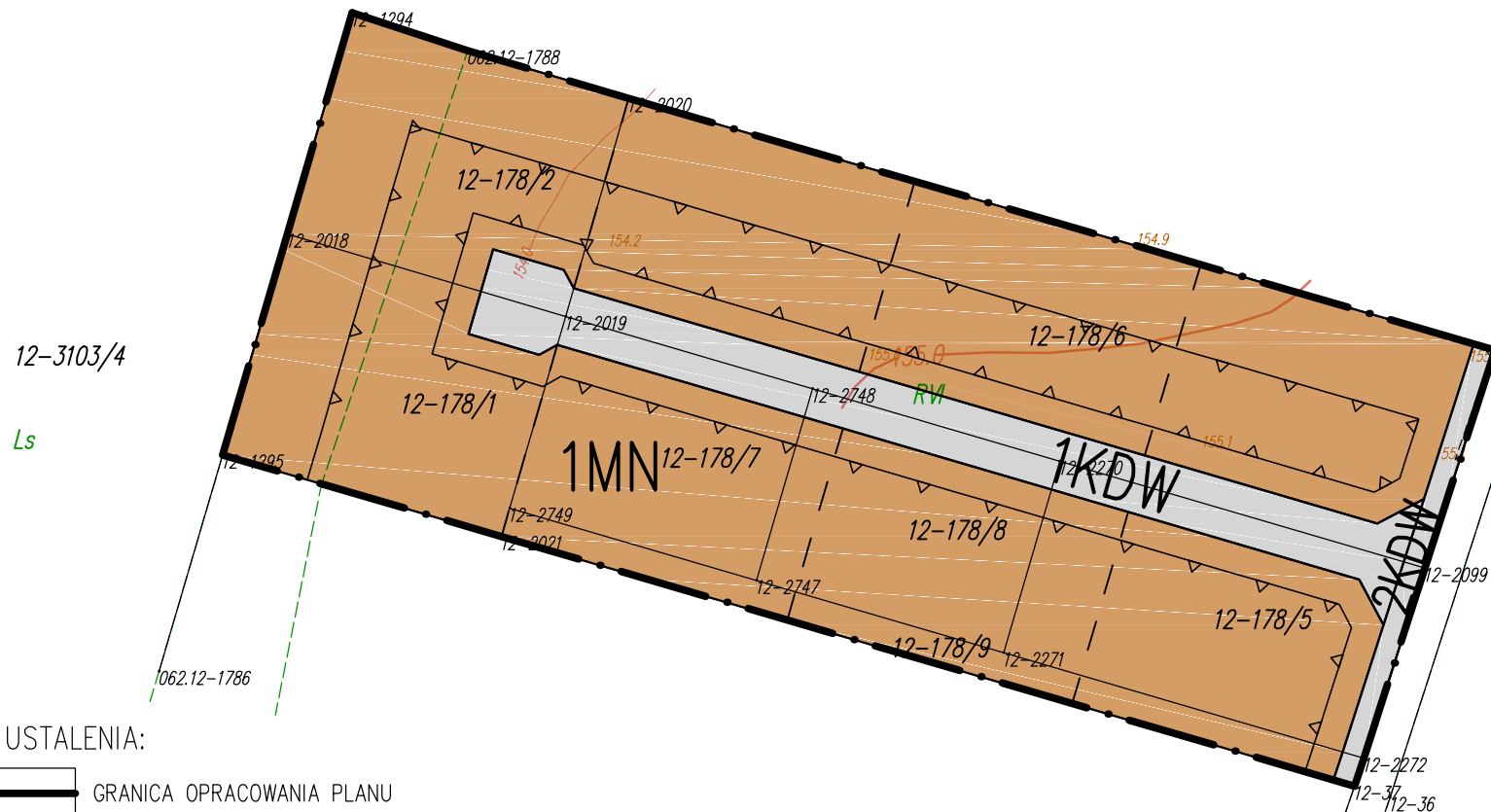


# MIEJSCOWY PLAN ZAGOSPODAROWANIA PRZESTRZENNEGO W CZĘŚCI OBRĘBU GEODEZYJNEGO MARKSEWO, GMINA SZCZYTNO

Załącznik nr 1,  
do Uchwały nr ...  
Rady Gminy Szczytno z dnia ...



SKALA 1:1000








WYRYS ZE ZMIANY STUDIUM UWARUNKOWAŃ I KIERUNKÓW ZAGOSPODAROWANIA PRZESTRZENNEGO GMINY SZCZYTNO




GRANICA OPRACOWANIA PLANU

## USTALENIA:

-  GRANICA OPRACOWANIA PLANU
-  LINIE ROZGRANICZAJĄCE TERENY O RÓŻNYM PRZEZNACZENIU LUB RÓŻNYCH ZASADACH ZAGOSPODAROWANIA
-  NIEPRZEKRACZALNA LINIA ZABUDOWY
-  **MN** TEREN ZABUDOWY MIESZKANIOWEJ JEDNORODZINNEJ
-  **KDW** TERENY DRÓG WEWNĘTRZNYCH

## OZNACZENIE INFORMACYJNE:

-  PROPONOWANY PODZIAŁ NA DZIAŁKI

 <small>Placik, ul. Piłsudskiego 25</small>	MIEJSCOWY PLAN ZAGOSPODAROWANIA PRZESTRZENNEGO W CZĘŚCI OBRĘBU GEODEZYJNEGO MARKSEWO, GMINA SZCZYTNO		
	AUTORZY OPRACOWANIA mgr inż. Emilia Gałuszka - Wronka	PODPIS	ZAŁĄCZNIK NR 1 SKALA 1:1000 DATA: 01.2020