
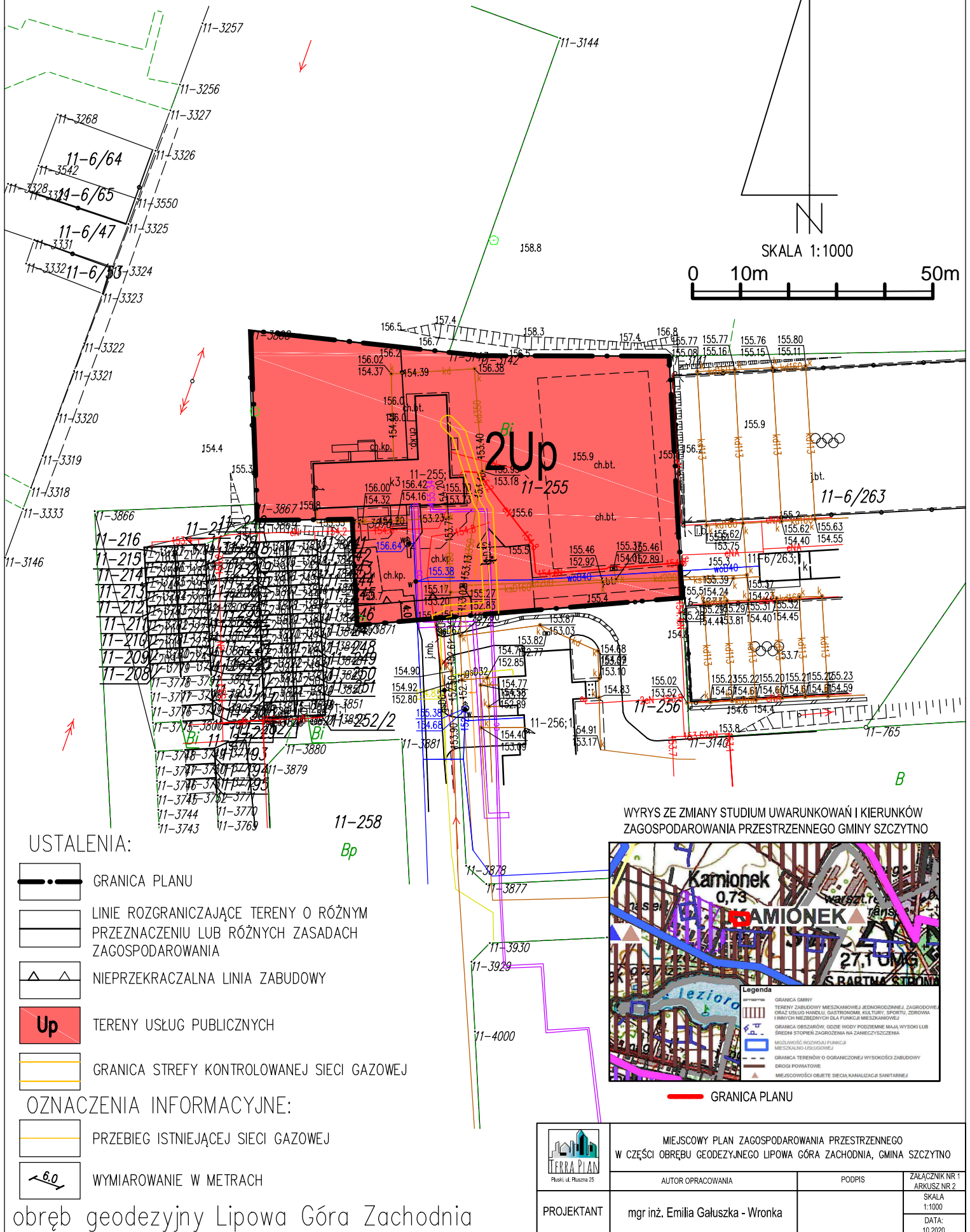


# MIEJSCOWY PLAN ZAGOSPODAROWANIA PRZESTRZENNEGO W CZĘŚCI OBREBU GEODEZYJNEGO LIPOWA GÓRA ZACHODNIA, GMINA SZCZYTNO

Załącznik nr 1,  
Arkusz nr 2,  
do Uchwały nr ...  
Rady Gminy Szczytno  
z dnia 4 stycznia 2021 r.



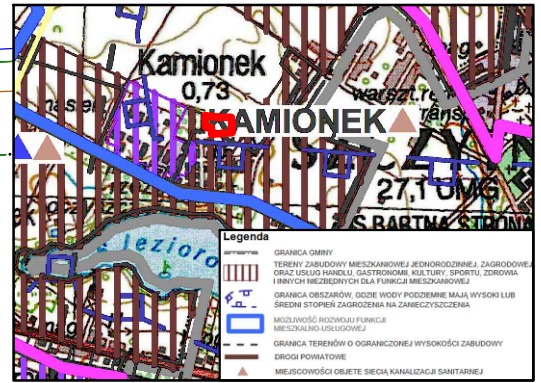
### USTALENIA:

- GRANICA PLANU
- LINIE ROZGRANICZAJĄCE TERENY O RÓŻNYM PRZEZNACZENIU LUB RÓŻNYCH ZASADACH ZAGOSPODAROWANIA
- NIEPRZEKARCZALNA LINIA ZABUDOWY
- TERENY USŁUG PUBLICZNYCH
- GRANICA STREFY KONTROLOWANEJ SIECI GAZOWEJ

### OZNACZENIA INFORMACYJNE:

- PRZEBIEG ISTNIEJĄCEJ SIECI GAZOWEJ
- WYMIAROWANIE W METRACH

### WYRYS ZE ZMIANY STUDIUM UWARUNKOWAŃ I KIERUNKÓW ZAGOSPODAROWANIA PRZESTRZENNEGO GMINY SZCZYTNO



GRANICA PLANU

 Projekt, ul. Piłsudskiego 25	MIEJSCOWY PLAN ZAGOSPODAROWANIA PRZESTRZENNEGO W CZĘŚCI OBREBU GEODEZYJNEGO LIPOWA GÓRA ZACHODNIA, GMINA SZCZYTNO		
	AUTOR OPRACOWANIA	PODPIS	ZAŁĄCZNIK NR 1 ARKUSZ NR 2
PROJEKTANT	mgr inż. Emilia Galuszka - Wronka	SKALA 1:1000	DATA: 10.2020

obręb geodezyjny Lipowa Góra Zachodnia