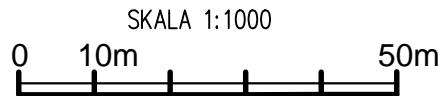
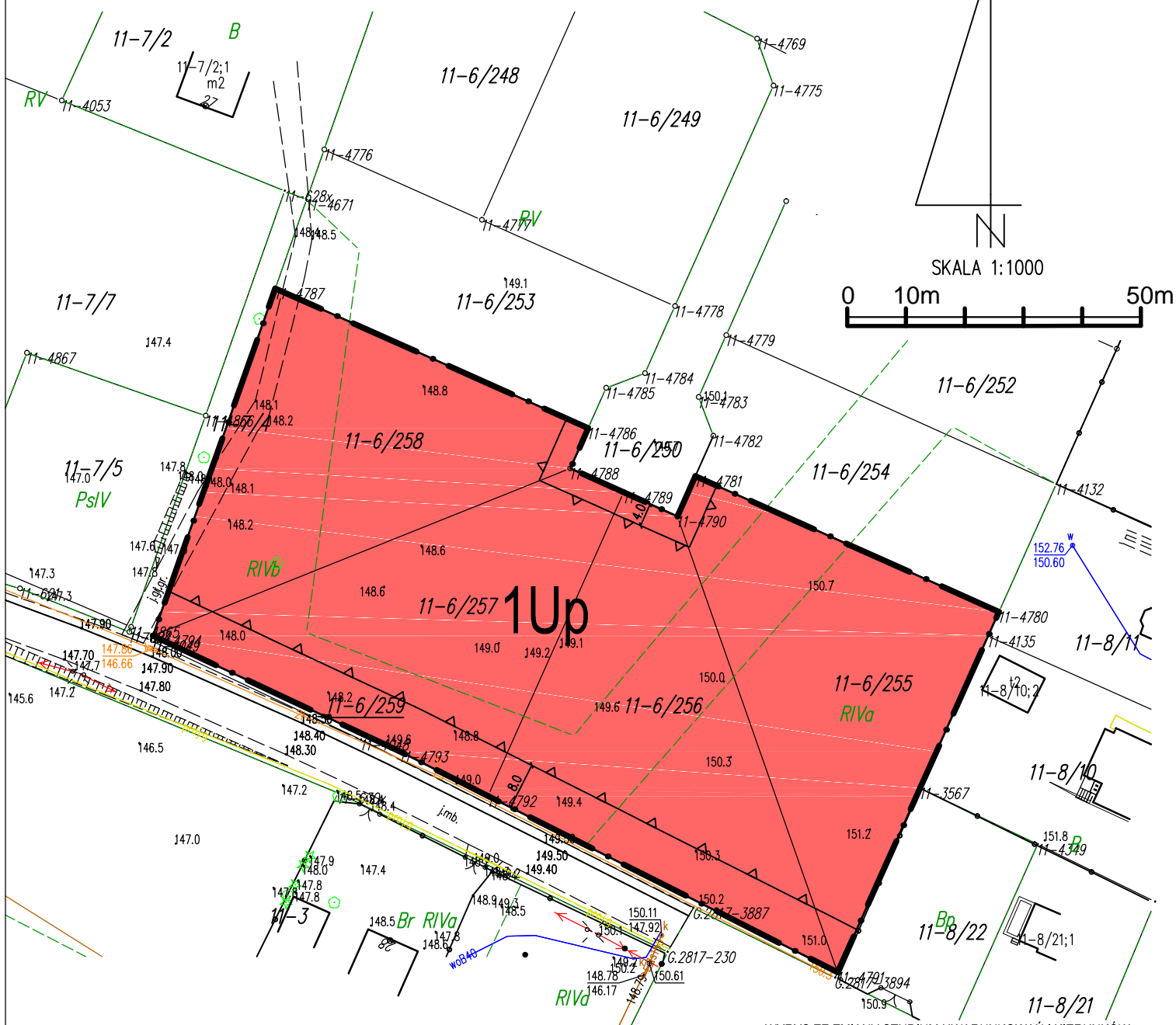


MIEJSCOWY PLAN ZAGOSPODAROWANIA PRZESTRZENNEGO W CZĘŚCI OBREBU GEODEZYJNEGO LIPOWA GÓRA ZACHODNIA, GMINA SZCZYTNO

Załącznik nr 1,
Arkusz nr 1,
do Uchwały nr ...
Rady Gminy Szczytno
z dnia 4 stycznia 2021 r.



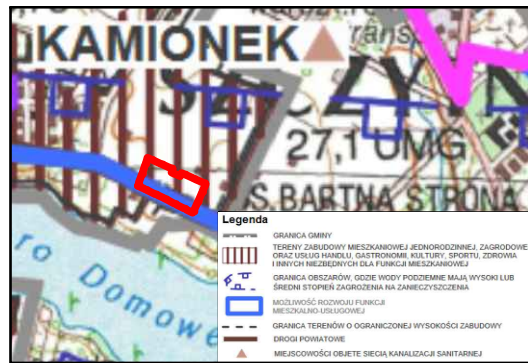
USTALENIA:

- GRANICA PLANU
- LINIE ROZGRANICZAJĄCE TERENY O RÓŻNYM PRZEZNACZENIU LUB RÓŻNYCH ZASADACH ZAGOSPODAROWANIA
- NIEPRZEKARCZALNA LINIA ZABUDOWY
- TERENY USŁUG PUBLICZNYCH

OZNACZENIE INFORMACYJNE:

- WYMIAROWANIE W METRACH

WYRYS ZE ZMIANY STUDIUM UWARUNKOWAŃ I KIERUNKÓW ZAGOSPODAROWANIA PRZESTRZENNEGO GMINY SZCZYTNO



GRANICA PLANU

obwód geodezyjny Lipowa Góra Zachodnia

 Polski ul. Piłsudskiego 25	MIEJSCOWY PLAN ZAGOSPODAROWANIA PRZESTRZENNEGO W CZĘŚCI OBREBU GEODEZYJNEGO LIPOWA GÓRA ZACHODNIA, GMINA SZCZYTNO		
	AUTOR OPRACOWANIA	PODPIS	ZAŁĄCZNIK NR 1 ARKUSZ NR 1
PROJEKTANT	mgr inż. Emilia Galuszka - Wronka	SKALA 1:1000	DATA: 10.2020